

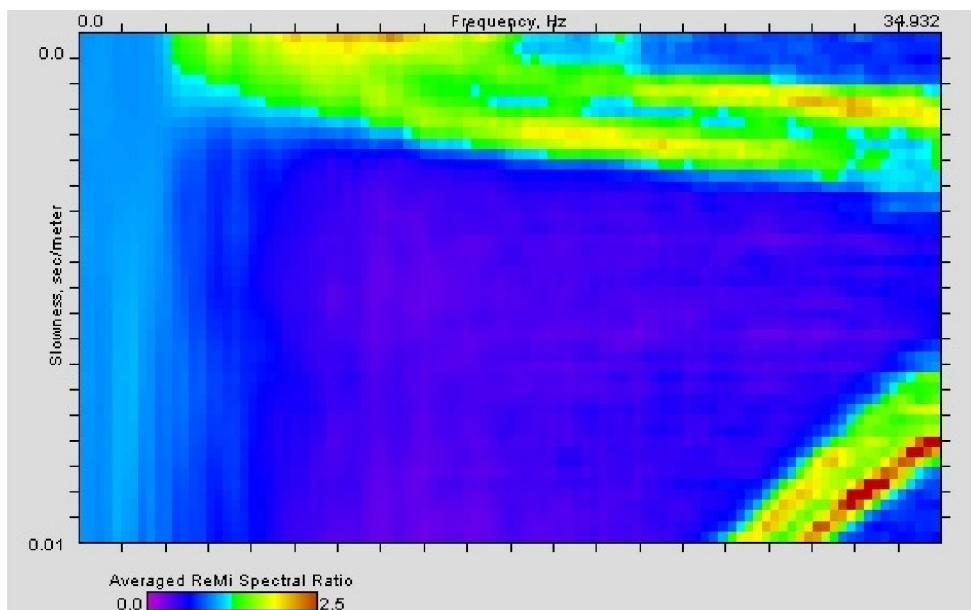
MISURA DI VELOCITA' DELLE ONDE S CON TECNICA ReMi

RM_23

Codice SoftMS

026093L41REMI41

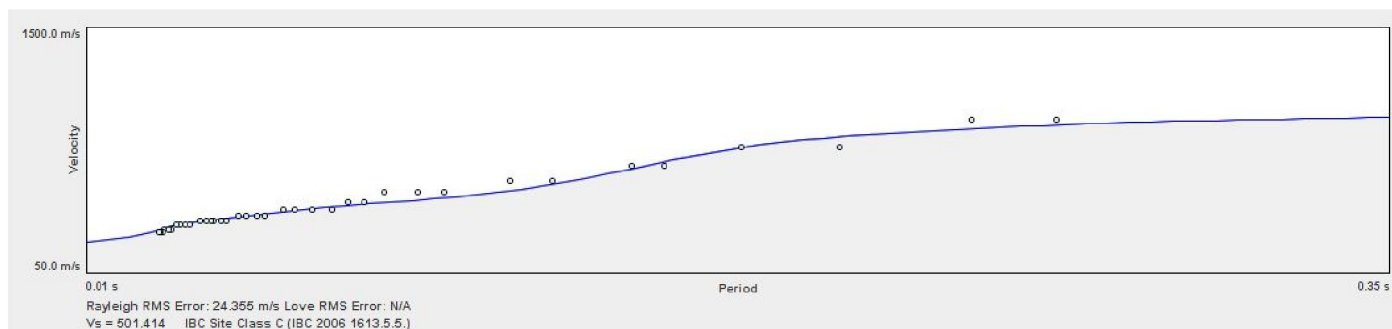
SPETTRO *p-f*

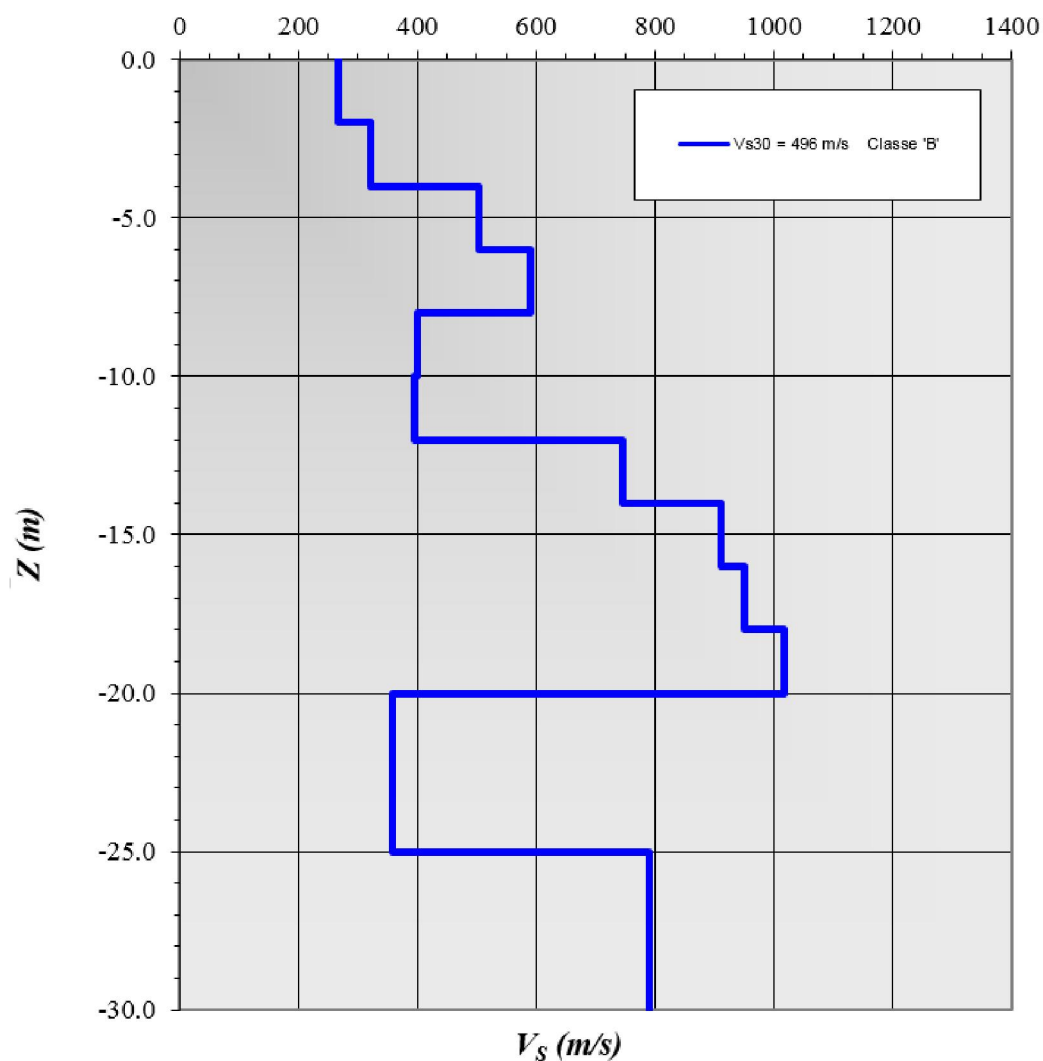


DATI STAZIONE

COMUNE	VOLPAGO DEL MONTELLO
CODICE STAZIONE	RM_23
WGS 84 UTM 33 NORD	5074260.504
WGS 84 UTM 33 EST	278355.265
QUOTA PIANO CAMPAGNA	81 m s.l.m.
VS ₃₀ E CATEGORIA DI SOTTOSUOLO	496 - classe "B"
ANNO E MESE DI MISURA	2015/11

CURVA DI DISPERSIONE



LOG VERTICALE DI VS₃₀*Stazione RM-23*

FOTO



ESTRATTO C.T.R.

